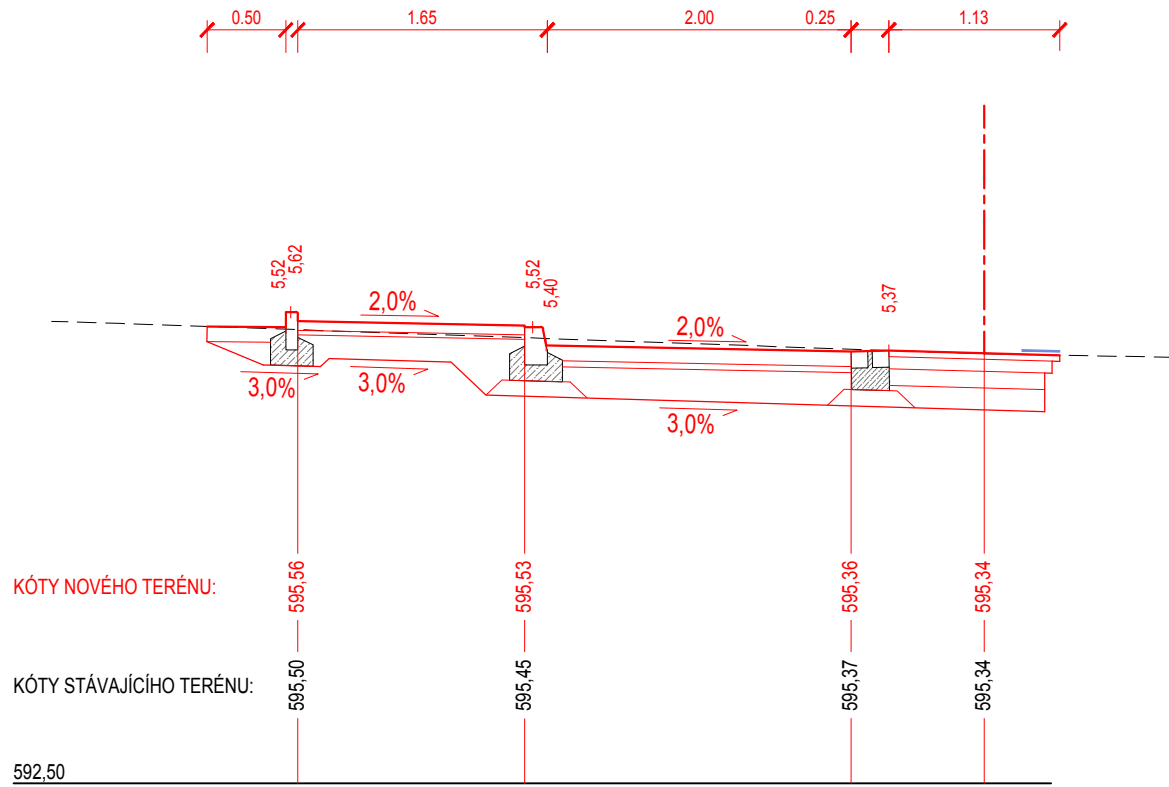


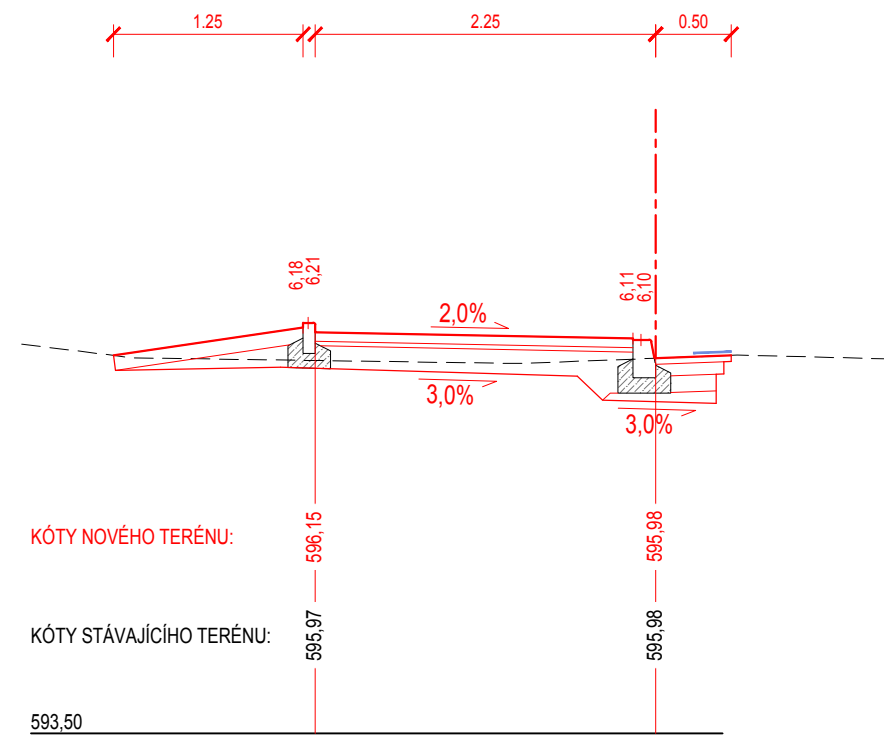
CHARAKTERISTICKÉ PŘÍČNÉ ŘEZY ČÁST 2.

M 1:50

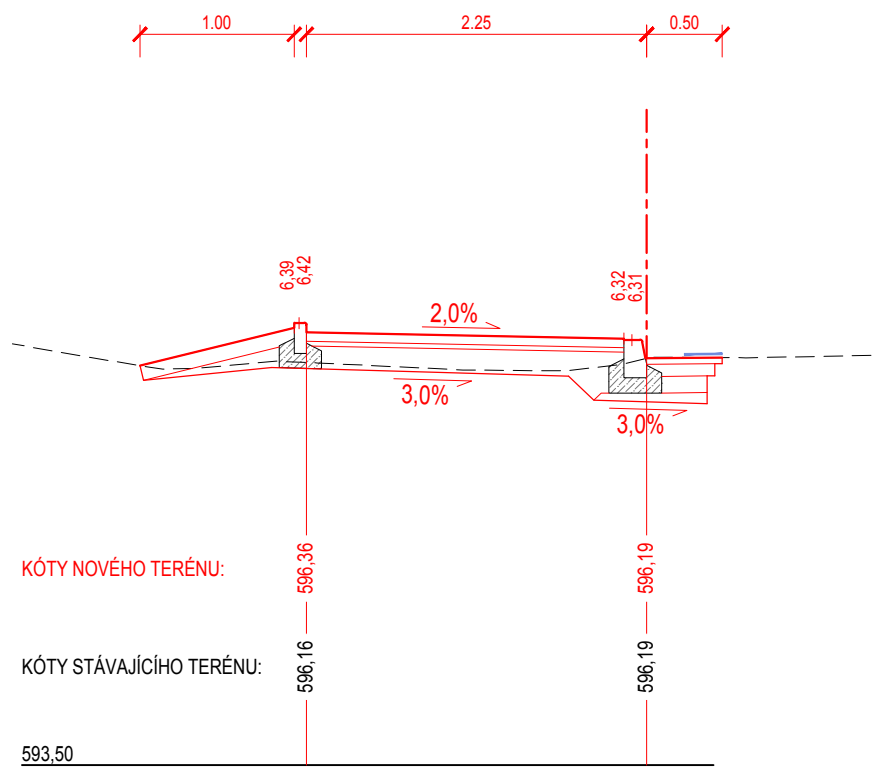
CHARAKTERISTICKÝ PŘÍČNÝ ŘEZ 1-11
km 0,345 00



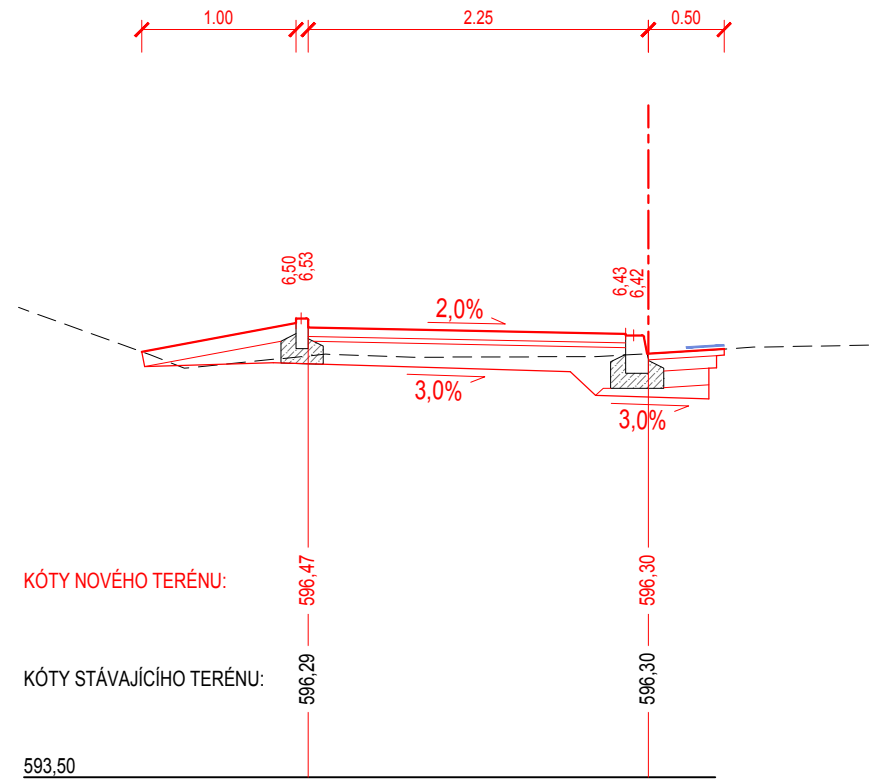
CHARAKTERISTICKÝ PŘÍČNÝ ŘEZ 1-12
km 0,390 00



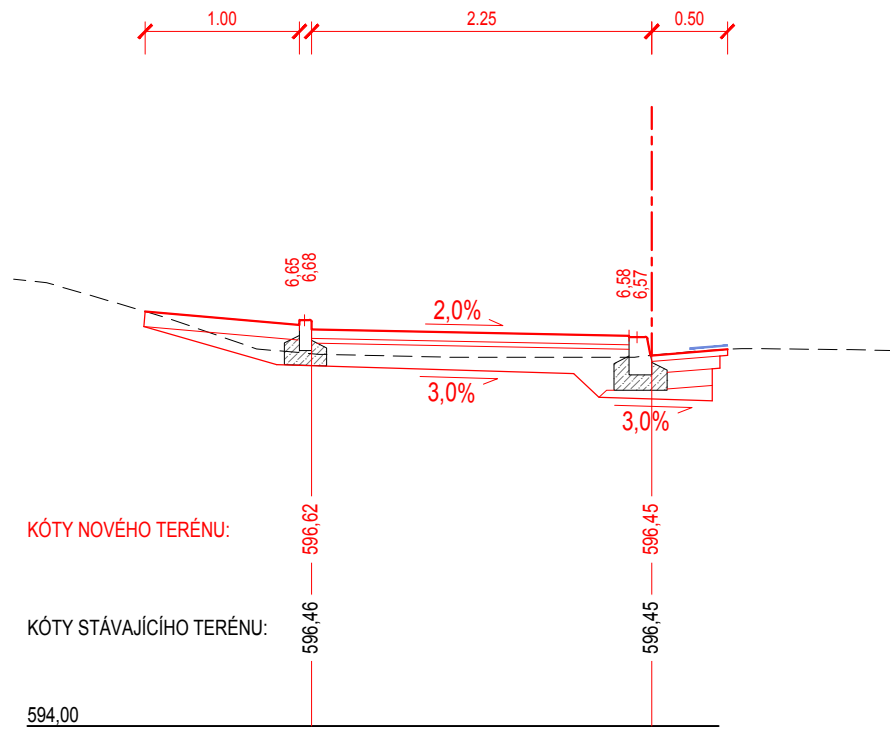
CHARAKTERISTICKÝ PŘÍČNÝ ŘEZ 1-13
km 0,420 00



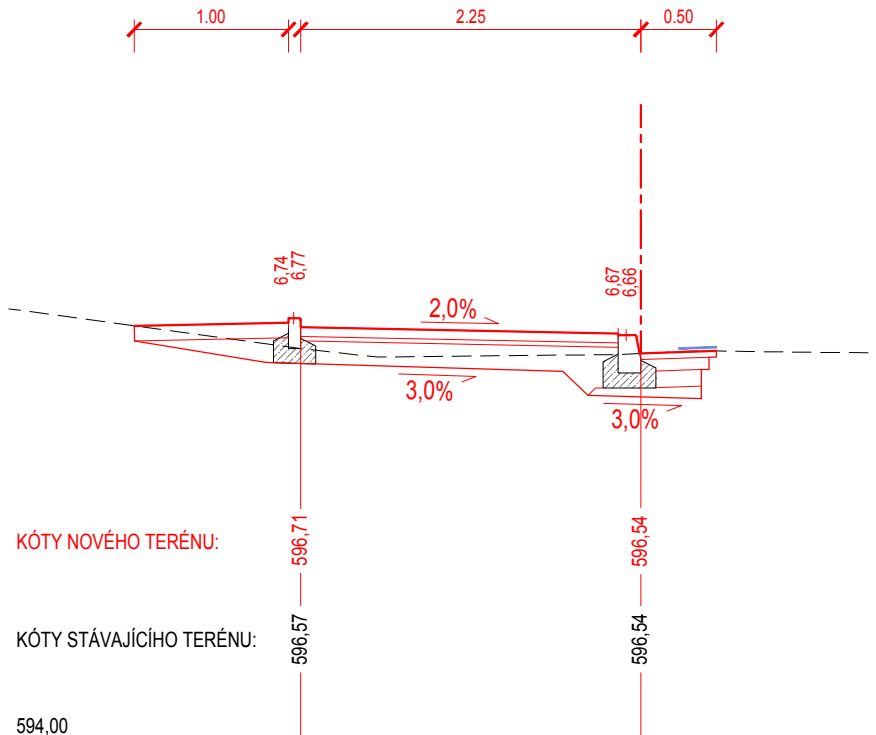
CHARAKTERISTICKÝ PŘÍČNÝ ŘEZ 1-14
km 0,445 00



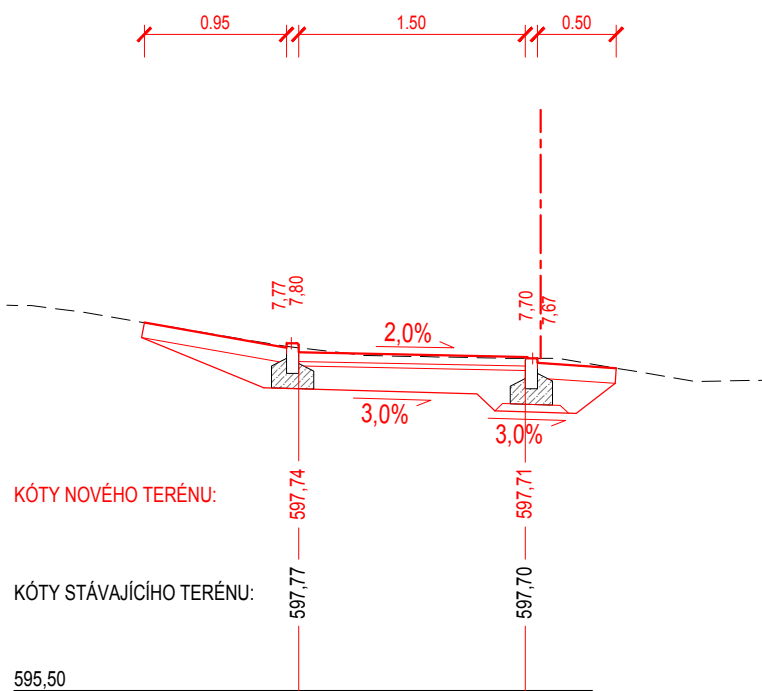
CHARAKTERISTICKÝ PŘÍČNÝ ŘEZ 1-15
km 0,470 00



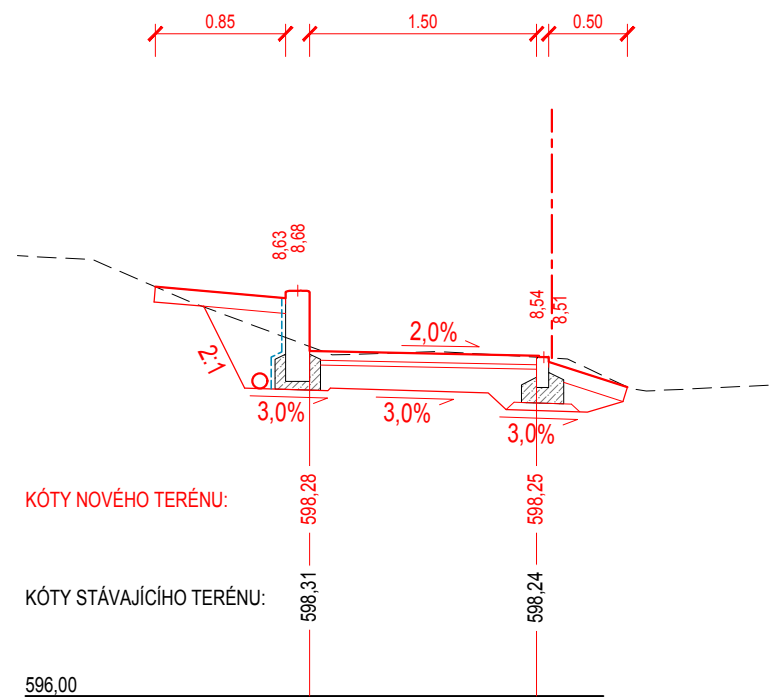
CHARAKTERISTICKÝ PŘÍČNÝ ŘEZ 1-16
km 0,495 00



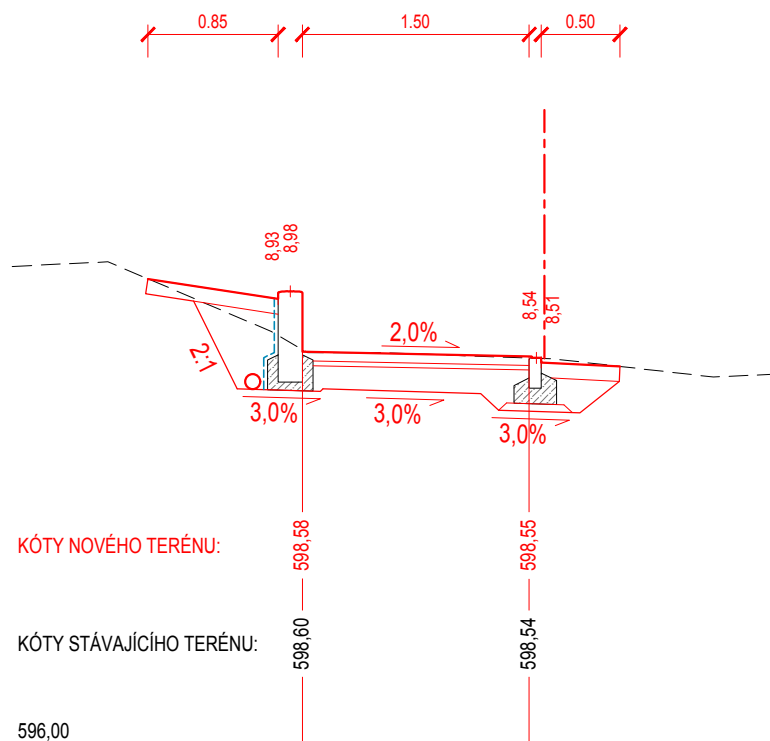
CHARAKTERISTICKÝ PŘÍČNÝ ŘEZ 2-1
km 0,005 00



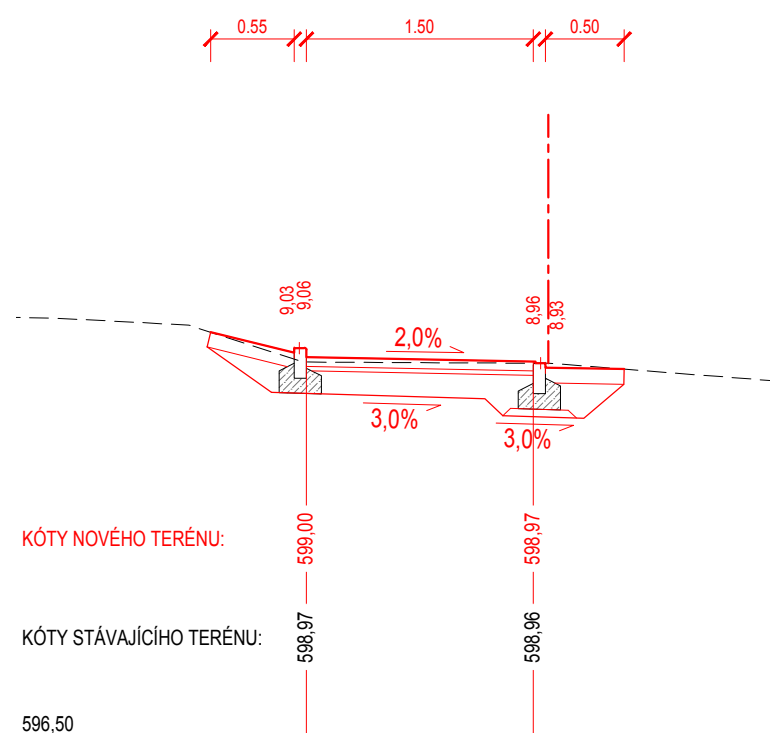
CHARAKTERISTICKÝ PŘÍČNÝ ŘEZ 2-2
km 0,035 00



CHARAKTERISTICKÝ PŘÍČNÝ ŘEZ 2-3
km 0,055 00



CHARAKTERISTICKÝ PŘÍČNÝ ŘEZ 2-4
km 0,085 00



Výškový systém B.p.v.

Vedoucí projektant ING. LUBOMÍR KONVIČNÝ	Zodpovědný projektant ING. LUBOMÍR KONVIČNÝ	Vypracoval BC. JIŘÍ PTÁČEK	ONTEVIA S.R.O. PROJEKČNÍ A STAVEBNÍ SPOLEČNOST	
INVESTOR: Město Rýmařov, náměstí Míru 230/1, 79501 Rýmařov			DATUM	11/2018
ÚČEL: Dokumentace pro provedení stavby			FORMÁT	4 x A4
AKCE: Chodník na ulici Opavská, Rýmařov			ÚČEL	DPS
ČÁST: C. Stavební část SO101 - Chodníky a zpevněné plochy			ČÍS. ZAKÁZKY	1602
PŘÍLOHA			MĚŘÍTKO	1:50
CHARAKTERISTICKÉ PŘÍČNÉ ŘEZY ČÁST 2.			ČÍSLO PARÉ	ČÍSLO VÝKRESU
				C.1.4.2